





| | | | |
|---|-------------------------------------|--|--|
| Hlavní inženýr projektu: | Ing. Jana Bendová |  |  PROJEKCE INŽENÝRSKÝCH STAVEB HUDCOVA 76, 612 00 BRNO tel.: 541 613 325-8, provo@provo.cz |
| Zodpovědný projektant: | Ing. Jana Bendová |  | |
| Vypracoval: | Ing. Jana Bendová |  | |
| Stavebník: | Vodovody a kanalizace Břeclav, a.s. | | |
| Stavba: VDJ ZAJEČÍ - VDJ PŘÍTLUKY PŘELOŽKA PŘÍVODNÍHO ŘADU | | | Formát: Měřítko: Datum: 04/2023 Účel: DSP Číslo zakázky: 1651/22 |
| Příloha: DOKLADOVÁ ČÁST | | | Paré: Číslo přílohy: E |

DOKLADY

„VDJ Zaječí – VDJ Přítluky – přeložka přívodního řadu“

VYJÁDŘENÍ DOTČENÝCH ORGÁNŮ A ORGANIZACÍ

1. Městský úřad Podivín, SÚ – souhlas dle § 15 stavebního zákona
2. Obec Přítluky
3. CETIN, a.s.
4. České radiokomunikace a.s.
5. EG.D, a.s., poskytování informací k sítím
6. EG.D a.s., regionální správa Hodonín
7. GasNet Služby, s.r.o.
8. Internet4you.cz, spol. s r.o.
9. Ministerstvo obrany – Sekce ekonomická a majetková, odbor ochrany územních zájmů
10. MND a.s.
11. Povodí Moravy s.p.
12. Správa a údržba silnic Jm kraje, p.o.
13. T-Mobile Czech Republic a.s.
14. Vodafone Czech Republic a.s.

MĚSTSKÝ ÚŘAD PODIVÍN

Masarykovo nám. 180/20, 691 45 Podivín, DS: 47gbznw

s t a v e b n í ú ř a d

Číslo jednací: MUP-2517/2022-SÚ-Šv

Spisová
značka: SÚ/MUP-0164/2022

Oprávněná
úřední osoba: Ludmila Švestková

Datum: 02.01.2023

Telefon: 519 365 316

S O U H L A S

Městský úřad v Podivíně, stavební úřad, jako místně příslušný obecný stavební úřad, podle § 15 odst. 2 zákona č. 183/2006 Sb., o územním plánování a stavebním řádu ve znění pozdějších předpisů (stavební zákon), dále jen „stavební zákon“,

s o u h l a s í

s vydáním rozhodnutí o povolení stavby **„VDJ Zaječí - VDJ Přítluky, přeložka vodovodního řadu“** na pozemcích p.č. 2133/1, p.č. 2080, p.č. 2081, p.č. 2015, p.č. 2077, p.č. 2076, p.č. 2030, p.č. 2075, p.č. 2071, p.č. 2044, p.č. 2084, p.č. 2119, p.č. 2120/1, p.č. 3001, p.č. 1135/62, p.č. 1135/55, p.č. 1135/60 v obci a katastrálním území Přítluky, o jejímž umístění rozhodl zdejší stavební úřad územním rozhodnutím vydaným dne 22.02.2022 pod č.j. MUP-0164/2022-SÚ-Šv, SÚ/MUP-0164/2022 a ověřil, že projektová dokumentace stavby je v souladu s tímto územním rozhodnutím.

Tento souhlas podle stavebního zákona nenahrazuje rozhodnutí ani opatření jiných orgánů státní správy, jichž je zapotřebí pro povolení speciální stavby podle zvláštních předpisů.

Ludmila Švestková

specialista stavebního úřadu

pověřený k provádění správního úkonu



Obec Přítluky, Obecní 11, 691 04 Přítluky, IČO 00283550

Jihomoravský kraj

Váš dopis zn./ze dne

Naše značka

Vyřizuje
Kršková/733381427

Přítluky dne
5. 1. 2023

Věc: Souhlas s projektovou dokumentací

Obec Přítluky jako vlastník pozemků, přes které je veden záměr na přeložení vodovodního řadu, souhlasí se stavbou tak, jak je uvedena v Průvodní zprávě – „stavba VDJ Zaječí – VDJ Přítluky přeložka přívodního řadu“.

Souhlas je udělen také na přiložený situační výkres – přehlednou situaci, který je přílohou.

Obec nemá námitky proti umístění předmětné stavby.

OBEC PŘÍTLUKY

tel.: 519 349 303
691 04 Přítluky

.....
Světlana Kršková
starostka obce Přítluky

Tel. / Fax
519349303

Bankovní spojení:
ČSOB 112299158/0300

IČO:
00283550

E-mail:
info@pritluky.cz



LEGENDA:

- NAVRŽENÝ VODOVOD
- STÁVAJÍCÍ VODOVOD
- RUŠENÝ VODOVOD

| | | |
|-------------------------|-------------------------------------|---------------------|
| Hlavní inženýr projektu | Ing. Jana Bendová | <i>Jana Bendová</i> |
| Zodpovědný projektant | Ing. Jana Bendová | <i>Jana Bendová</i> |
| Vypracoval: | Ing. Libor Černý | <i>Libor Černý</i> |
| Stavěbník | Vodovody a kanalizace Břeclav, a.s. | |
| Stavba | | |

| | |
|---|---------------------------|
| PROVO s.r.o. PROJEKTACE INŽENÝRINGOVÝCH STAVB KOPCE VODŮ 79, 638 00 Břeclav IČO 641 613 203-9, provoz@provo.cz | Formát 2 A4 |
| Měřítko: | 12/2022 |
| Účet DSP | Číslo zakázky: 1651/22 |
| Paré: | Číslo přílohy: C.1 |

VDJ ZAJEČÍ - VDJ PŘÍTLUKY
PŘELOŽKA PŘÍRODNÍHO ŘADU
 C. SITUAČNÍ VÝKRESY

PŘEHLEDNÁ SITUACE



**VYJÁDŘENÍ O EXISTENCI SÍTĚ ELEKTRONICKÝCH KOMUNIKACÍ
společnosti CETIN a.s.
(„Vyjádření“)**

**A VŠEOBECNÉ PODMÍNKY OCHRANY SÍTĚ ELEKTRONICKÝCH KOMUNIKACÍ
společnosti CETIN a.s.
(„Všeobecné podmínky ochrany SEK“)**

toto Vyjádření a Všeobecné podmínky ochrany SEK je vydané dle ustanovení § 101 zákona č. 127/2005 Sb., o elektronických komunikacích a o změně některých souvisejících zákonů, v platném znění („Zákon o elektronických komunikacích“), a dle ustanovení § 161 zákona č. 183/2006 Sb., o územním plánování a stavebním řádu, v platném znění („Stavební zákon“), a dle příslušných ustanovení zákona č. 89/2012 Sb., občanského zákoníku, v platném znění („Občanský zákoník“)

Číslo jednací: 867781/22

Číslo žádosti: 0122 137 578 („Žádost“)

| | | |
|--|---|----------|
| Název akce („Stavba“) | VDJ Zaječí - VDJ Přítluky - přeložka přívodního řádu | |
| Důvod vydání Vyjádření („Důvod vyjádření“) | Stavební řízení | |
| Žadatel | PROVO, spol. s r.o., kontaktní osoba: Jana Bendová, Hudcova 321/76, Brno, 61200 | |
| Stavebník | Vodovody a kanalizace Břeclav, a.s., Čechova 1300/23, Břeclav, 69002 | |
| Zájmové území | Okres | Břeclav |
| | Obec | Přítluky |
| | Kat. území / č. parcely | Přítluky |
| Platnost Vyjádření | 20. 12. 2024 („Den konce platnosti Vyjádření“) | |

Žadatel Žádosti určil a vyznačil Zájmové území, jakož i určil Důvod Vyjádření.

Na základě určení a vyznačení Zájmového území Žadatelem a na základě určení Důvodu Vyjádření vydává společnost CETIN a.s. následující Vyjádření:

Nedojde ke střetu se sítí elektronických komunikací (dále jen „SEK“) společnosti a.s.

- (I) Na Žadatelem určeném a vyznačeném Zájmovém území se nevyskytuje SEK společnosti CETIN a.s.
- (II) Společnost CETIN a.s. **souhlasí, aby** Stavebník a/nebo Žadatel, je-li Stavebníkem v Zájmovém území vyznačeném v Žádosti, **provedl stavbu a/nebo činnosti** povolené příslušným správním rozhodnutím vydaným dle Stavebního zákona.
- (III) Stavebník nebo jím pověřená třetí osoba je povinen řídit se Všeobecnými podmínkami ochrany SEK, které jsou nedílnou součástí Vyjádření.

Vyjádření je platné pouze pro Zájmové území určené a vyznačené Žadatelem, jakož i pro Důvod Vyjádření stanovený a určený Žadatelem v Žádosti.

Vyjádření pozbývá platnosti i) v Den konce platnosti Vyjádření, ii) změnou rozsahu Zájmového území či změnou Důvodu Vyjádření uvedeného v Žádosti a/nebo iii) jakýmkoliv porušením kterékoliv povinnosti stanovené Všeobecnými podmínkami ochrany SEK, to vše v závislosti na tom, která ze skutečností rozhodná pro pozbytí platnosti Vyjádření nastane nejdříve.

Číslo jednací: 867781/22

Číslo žádosti: 0122 137 578

Společnost CETIN a.s. vydáním tohoto Vyjádření poskytla Žadateli pro Žadatelem určené a vyznačené Zájmové území veškeré informace o SEK dostupné společnosti CETIN a.s. ke dni podání Žádosti.


Ze strany společnosti CETIN a.s. může v některých případech docházet ke zpracování Vašich osobních údajů. Ke zpracování Vašich osobních údajů dochází vždy v souladu s platnými právními předpisy. Konkrétní zásady a podmínky zpracování osobních údajů společností CETIN a.s. jsou dostupné na stránce <https://www.cetin.cz/zasady-ochrany-osobnich-udaju>.

V případě dotazů k Vyjádření kontaktujte prosím asistenční linku 238 461 111.

Přílohami Vyjádření jsou:

- *Všeobecné podmínky ochrany SEK*
- *Situační výkres (obsahuje Zájmové území určené a vyznačené Žadatelem a výřezy účelové mapy SEK)*

Vyjádření vydala společnost **CETIN a.s.** dne: 20. 12. 2022.



CETIN a.s.
Českomoravská 2510/19, Libeň
190 00 Praha 9
DIČ: CZ04084063
102

VŠEOBECNÉ PODMÍNKY OCHRANY SÍTĚ ELEKTRONICKÝCH KOMUNIKACÍ společnosti CETIN a.s.**1. PLATNOST VŠEOBECNÝCH PODMÍNEK**

- i) Tyto Všeobecné podmínky ochrany sítě elektronických komunikací (dále jen „VPOSEK“) tvoří součást Vyjádření (jak je tento pojem definován níže v článku 2 VPOSEK).
- ii) V případě rozporu mezi Vyjádřením a těmito VPOSEK mají přednost ustanovení Vyjádření, pokud není těmito VPOSEK stanoveno jinak.

2. DEFINICE

Níže uvedené termíny, jsou-li použity v těchto VPOSEK a uvozeny velkým písmenem, mají následující význam:

„**CETIN**“ znamená CETIN a.s. se sídlem Českomoravská 2510/19, Libeň, 190 00 Praha 9, IČO: 04084063, zapsaná v obchodním rejstříku vedeném Městským soudem v Praze pod spz. B 20623;
„**Občanský zákoník**“ znamená zákon č. 89/2012 Sb., občanský zákoník, ve znění pozdějších předpisů;
„**POS**“ je zaměstnanec společnosti CETIN, pověřený ochranou sítě, Petr Sobotka, tel.: 606 717 056, e-mail: petr.sobotka@cetin.cz;
„**Den**“ je kalendářní den;
„**Příslušné požadavky**“ znamená jakýkoli a každý příslušný právní předpis, vč. technických norem, nebo normativní právní akt veřejné správy či samosprávy, nebo jakékoli rozhodnutí, povolení, souhlas nebo licenci, včetně podmínek, které s ním souvisí;
„**SEK**“ je síť elektronických komunikací ve vlastnictví CETIN;
„**Stavba**“ je stavba a/nebo činnost ve vztahu, k níž bylo vydáno Vyjádření, a je prováděna Stavebníkem a/nebo Žadatelem v souladu s Příslušnými požadavky, povolená příslušným správním rozhodnutím vydaným dle Stavebního zákona;
„**Situační výkres**“ je výkres, který je přílohou Vyjádření a obsahuje Zájmové území určené a vyznačené Žadatelem v Žádosti a výřezy účelové mapy SEK;
„**Stavebník**“ je osoba takto označená ve Vyjádření;
„**Vyjádření**“ je vyjádření o existenci sítě elektronických komunikací vydané společností CETIN dne 20. 12. 2022 pod č.j. 867781/22;
„**Zájmové území**“ je území označené Žadatelem a/nebo Stavebníkem v Žádosti;
„**Stavební zákon**“ je zákon č. 183/2006 Sb., o územním plánování a stavebním řádu;
„**Zákon o elektronických komunikacích**“ je zákon č. 127/2005 Sb., o elektronických komunikacích a o změně některých souvisejících zákonů, ve znění pozdějších předpisů;
„**Žadatel**“ je osoba takto označená ve Vyjádření.
„**Žádost**“ je žádost, kterou Žadatel a/nebo Stavebník požádal CETIN o vydání Vyjádření.

3. PLATNOST A ÚČINNOST VPOSEK

Tyto VPOSEK jsou platné a účinné Dnem odeslání Vyjádření na i) adresu elektronické pošty Stavebníka a/nebo Žadatele uvedenou v Žádosti nebo ii) adresu pro doručení prostřednictvím poštovní přepravy uvedenou Stavebníkem a/nebo Žadatelem v Žádosti.

4. OBECNÁ PRÁVA A POVINNOSTI STAVEBNÍKA A/NEBO ŽADATELE

- (i) Stavebník, Žadatel je výslovně srozuměn s tím, že SEK je veřejně prospěšným zařízením, byla zřízena ve veřejném zájmu a je chráněna Příslušnými požadavky.

- (ii) Stavebník, Žadatel nebo jím pověřená třetí osoba, je povinen při provádění Stavby nebo jiných prací, při odstraňování havárií a projektování staveb, řídit se Příslušnými požadavky, správnou praxí v oboru stavebnictví a technologickými postupy a je povinen učinit veškerá nezbytná opatření vyžadovaná Příslušnými požadavky k ochraně SEK před poškozením. Povinnosti dle tohoto odstavce má Stavebník rovněž ve vztahu k SEK, které se nachází mimo Zájmové území.
- (iii) Při zjištění jakéhokoliv rozporu mezi údaji v Situačním výkresu, který je přílohou Vyjádření a skutečným stavem, je Stavebník a/nebo Žadatel povinen bez zbytečného odkladu, nejpozději Den následující po zjištění takové skutečnosti, zjištěný rozpor oznámit POS.
- (iv) Případné dodatečné požadavky na úpravu a přeložení SEK zajistí společnost CETIN v souladu s ustanovením § 104 odst. 17 Zákona o elektronických komunikacích.
- (v) Stavebník, Žadatel nebo jím pověřená třetí osoba, je povinen každé poškození či krádež SEK bezodkladně, nejpozději Den následující po zjištění takové skutečnosti, oznámit takovou skutečnost dohledovému centru společnosti CETIN na telefonní číslo +420 238 464 190.
- (vi) Bude-li Stavebník, Žadatel nebo jím pověřená třetí osoba na společnosti CETIN požadovat, aby se jako účastník správního řízení, pro jehož účely bylo toto Vyjádření vydáno, vzdala práva na odvolání proti rozhodnutí vydanému ve správním řízení, je oprávněn kontaktovat POS.

5. ROZHODNÉ PRÁVO

Vyjádření a VPOSEK se řídí českým právem, zejména Občanským zákoníkem, Zákonem o elektronických komunikacích a Stavebním zákonem. Veškeré spory z Vyjádření či VPOSEK vyplývající budou s konečnou platností řešeny u příslušného soudu České republiky.

6. PÍSEMNÝ STYK

Písemným stykem či pojmem „písemně“ se pro účely Vyjádření a VPOSEK rozumí předání zpráv jedním z těchto způsobů:
- v listinné podobě;
- e-mailovou zprávou se zaručeným elektronickým podpisem dle zák. č. 227/2000 Sb., o elektronickém podpisu a o změně některých dalších zákonů (zákon o elektronickém podpisu), ve znění pozdějších předpisů;

7. ZÁVĚREČNÁ USTANOVENÍ

- (i) Stavebník, Žadatel nebo jím pověřená třetí osoba je počínaje Dnem převzetí Vyjádření povinen užít informace a data uvedená ve Vyjádření pouze a výhradně k účelu, pro který mu byla tato poskytnuta. Stavebník, Žadatel nebo jím pověřená třetí osoba není oprávněn informace a data rozmnožovat, rozšiřovat, pronajímat, půjčovat či jinak umožnit jejich užívání třetí osobou bez předchozího písemného souhlasu společnosti CETIN.
- (ii) Pro případ porušení kterékoliv z povinností Stavebníka, Žadatele nebo jím pověřené třetí osoby, založené Vyjádřením /nebo těmito VPOSEK je Stavebník, Žadatel či jím pověřená třetí osoba odpovědný za veškeré náklady a škody, které společnosti CETIN vzniknou porušením povinností Stavebníka, Žadatele nebo jím pověřené třetí osoby.

SITUAČNÍ VÝKRES - ZÁJMOVÉ ÚZEMÍ



LEGENDA

- hranice zájmového území k vyjádření
- NV přípojka, území s NV přípojkou CETIN
- zaměřený průběh metalického kabelu
- zaměřený průběh optického kabelu, HDPE trubky nebo souběh optického a metalického kabelu
- nezaměřený průběh metalického kabelu
- nadzemní síť cizí
- nezaměřený průběh optického kabelu, HDPE trubky nebo souběh optického a metalického kabelu
- radiové síť, ochranné pásmo radiové sítě
- nadzemní síť
- neprovozovaná síť
- podzemní síť cizí
- síť s NV
- kolektor, kabelovod

Kouř
 CETIN a.s.
 Českomoravská 2510/19, Libeň
 190 00 Praha 9
 DIČ: CZ04084063
 102

Vodovody a kanalizace Břeclav, a.s.

Čechova 1300 /23

69002 Břeclav

| Váš dopis značky / ze dne | Naše značka | Vyřizuje | Místo odeslání / dne |
|---------------------------|---------------------|-----------------|----------------------|
| 0000119136 / 20.12.2022 | UPTS/OS/321756/2022 | Simona Hulíková | Praha / 04.01.2023 |

Věc: Vyjádření k existenci podzemních sítí spol. České Radiokomunikace, a.s.

Účel: Stavební řízení

Akce: VDJ Zaječí - VDJ Přítluky - přeložka přívodního řadu

K Vaší žádosti Vám po prošetření aktuálního stavu našich podzemních sítí sdělujeme, že na Vámi vyznačeném území nedojde ke styku s žádným podzemním vedením/zařízením v naší správě.

Z hlediska stávající zájmu Českých Radiokomunikací a.s. máme ke shora uvedenému záměru tyto námitky či připomínky:

Stavba se nachází v bezprostřední blízkosti objektu televizního převaděče (TVP) Přítluky, umístěného na p. č. 2165 k. ú. Přítluky. Při provádění stavebních prací je třeba dodržet následující podmínky:

- Po celou dobu výstavby nesmí být omezen přístup k objektu TVP.
- Při provádění zemních prací nesmí být ohrožena stabilita objektu TVP.
- Při provádění zemních prací může dojít ke styku s paprskovitě uloženým uzemněním (vzdálenost cca do 25 m od stožáru). V případě poškození informujte správce objektu prostřednictvím DC Security tel. 603 458 231, email securitapraha@cra.cz a domluvte způsob opravy.

S pozdravem

Za správnost:


České Radiokomunikace a.s.
Skokanská 2117/1
169 00 Praha 6
(53)Simona Hulíková
Specialista ochrany sítě

Příloha: 1x situace CRA

Platnost tohoto vyjádření je jeden rok od data vystavení, tj. do 04.01.2024

PIN: 3667

Žádost č. j. UPTS/OS/321756/2022

Zájmové území



Poznámka: Upozorňujeme Vás, že toto stanovisko **NELZE** uplatnit pro umístění a provoz větrných elektráren.



EG.D, a.s., Lidická 1873/36, Černá Pole, 602 00 Brno

PROVO, spol. s r.o.
Ing. Jana Bendová
Hudcova 321/76
61200 Brno

Hodonín 20.12.2022

Vyjádření o existenci zařízení distribuční soustavy (elektrická síť) ve vlastnictví EG.D, a.s. a podmínkách práce v jeho blízkosti

Investor stavby: Vodovody a kanalizace Břeclav, a.s.
Název stavby: VDJ Zaječí - VDJ Přítluky - přeložka přívodního řadu
Místo stavby: KÚ Přítluky (736333), žadatelem vyznačené zájmové území

Toto vyjádření slouží pro informaci o stávajícím elektrickém zařízení distribuční soustavy, vlastněném a provozovaném společností EG.D, a.s., a **není** vyjádřením pro územní a stavební řízení.

V zájmovém území výše uvedené stavby se nachází:
Podzemní vedení NN
Nadzemní vedení NN

Ke stavbě a činnosti v ochranných pásmech zařízení distribuční soustavy je investor povinen zajistit si písemný souhlas ve smyslu § 46 odst. 11 zákona č. 458/2000 Sb., o podmínkách podnikání a výkonu státní správy v energetických odvětvích, v platném znění.

Souhlas se stavbou a činností v ochranném pásmu a souhlas se stavbou v bezpečnostním pásmu zařízení distribuční soustavy plynu uděluje EG.D, a.s. (dále jen EGD). S podáním žádosti o souhlas, prosím, předložte projektovou dokumentaci stavby s podrobným zákresem a okótováním umístění stavby v ochranném, případně bezpečnostním pásmu. Žádost můžete podat elektronicky na www.egd.cz - **Souhlas s činností a stavbou v ochranném pásmu.**

Kontakty na správce zařízení jsou uvedeny v závěru tohoto vyjádření.

Dovolte, abychom Vás upozornili, že při provádění zemních nebo jiných prací, které mohou ohrozit předmětné distribuční a sdělovací zařízení, jste povinni dle zákona č. 309/2006 Sb. a nařízení vlády č. 591/2006 Sb. učinit

EG.D, a.s.
Poskytování informací k sítím
Husova 3947/1
695 01 Hodonín
www.egd.cz

Eva Opršalová
T +420-705623751
eva.oprsalova@egd.cz

Naše značka
E7456-26221357

Sídlo společnosti:
Lidická 1873/36
Černá Pole
602 00 Brno
Společnost je zapsána
v Obchodním rejstříku
vedeném Krajským soudem
v Brně, v oddílu B, vložce 8477
IČ: 280 85 400
DIČ: CZ28085400



veškerá opatření, aby nedošlo ke škodám na výše uvedeném zařízení, na majetku nebo na zdraví osob elektrickým proudem, zejména tím, že zajistíte:

1. Objednání přesného vytyčení distribuční sítě (trasy kabelu) v terénu, a to nejméně 14 dnů před zahájením prací v blízkosti podzemního kabelového vedení. V případě, že nebude možné trasu kabelu bezpečně určit pomocí vytyčovacího zařízení, je investor zemních prací povinen pro jednoznačné stanovení jeho polohy provést na určených místech a v nezbytném rozsahu ruční odkrytí kabelu podle pokynů zaměstnanců EGD.
Vytyčení kabelů VN, NN zajistí Libor Škrobáček, tel.: 51939-4174, mail: libor.skrobacek@egd.cz
2. Provádění zemních prací v ochranném pásmu kabelového vedení výhradně klasickým ručním náradím bez použití jakýchkoli mechanismů s nejvyšší opatrností, nebude-li provozovatelem zařízení stanoveno jinak.
3. Výkopové práce v blízkosti nadzemního vedení budou prováděny tak, aby nedošlo k narušení stability podpěrných bodů a uzemňovací soustavy nebo nebyl jinak ohrožen provoz zařízení a bezpečnost osob. Zároveň požadujeme dodržovat platná ustanovení norem ČSN EN 50 110-1 a PNE 33 3302, zvláště pak minimální dovolené vzdálenosti od vedení:

| Minimální dovolené vzdálenosti | Holé vodiče | Izolované vodiče |
|--|-------------|------------------|
| Nad budovami | | |
| Nad neschůdnými částmi (sklon větší než 15°), vzdorující ohni | 0,5 m | 0,3 m |
| Nad schůdnými částmi (sklon menší nebo roven 15°), vzdorující ohni | 4 m | 3 m |
| Na budovách | | |
| K budovám a jejich částem nebo vybavením | 0,2 m | 0,1 m |
| Kolem zedních oken | | |
| Před oknem (pouze stávající vedení) | 2 m | 1 m |
| Nad oknem | 0,2 m | 0,1 m |
| Vedle okna | 0,5 m | 0,5 m |
| Pod oknem | 1 m | 1 m |
| Kolem střešních oken | | |
| Před oknem | 3 m | 2 m |



| | | |
|------------|-----|-----|
| Nad oknem | 1 m | 1 m |
| Vedle okna | 1 m | 1 m |
| Pod oknem | 1 m | 1 m |

4. Při provádění stavebních prací nesmí dojít k poškození a znepřístupnění zařízení distribuční soustavy.
5. Ohlášení jakéhokoliv poškození distribučního a sdělovacího zařízení na telefonním čísle Nonstop linky EGD **800 22 55 77**.

Kontakty správců zařízení:

VN+NN:

Regionální správa, Marián Tomko, tel.: 51830-5231, mail:
marian.tomko@egd.cz

Vyjádření má platnost do 20.12.2024.

Upozorňujeme Vás na možnou polohovou odchylku vedení v přiložené situaci s informativním zákresem sítí.

Do přiložené a námi orazítkované situace jsme informativně zakreslili:

- zeleně plně podzemní vedení NN
- zeleně čárkovaně nadzemní vedení NN
- polygon s černým obrysem podzemní chránička
- fialově plně zrušené podzemní vedení

Při vytyčení trasy zařízení i ke kontrole před záhozem a ke všem dalším, souvisejícím jednáním předložte, prosím, toto vyjádření.

S přátelským pozdravem

EG.D, a.s.



EG.D, a.s.
Lidická 1873/36, Černé Pole, 602 00 Brno

001

Informativní zákres sítí **elektro** k žádosti 26221357



Datum 20.12.2022

eg-d

001

EG.D, s.r.o.
Lidická 1873/36, Černá Pole, 602 00 Brno

Informace o minimálních vzdálenostech a ochranných pásmech zařízení

Minimální vzdálenosti platné pro nadzemní vedení NN dle PNE 333302 (výběr)

Výška nad volným terénem: holé vodiče min. 6 m, izolované min. 5,5 m

Výška nad pozemními komunikacemi - silnice: holé vodiče min. 6 m, izolované min. 5,5 m; chodníky, cyklostezky: holé vodiče min. 5 m, izolované min. 4 m

Výška nad neschůdnou částí objektu: holé vodiče min. 0,5 m, izolované min. 0,3 m

Vzdálenost od okapů: holé vodiče min. 0,2 m, izolované min. 0,1 m

Výška nad schůdnými částmi objektu: holé vodiče min. 4 m, izolované min. 3 m

Vodorovná vzdálenost od schůdných částí objektu: holé vodiče min. 2 m, izolované min. 1 m

Minimální vzdálenosti holých vodičů od oken: nad – 1 m, vedle – 1 m, pod – 1 m, před – 2 m.

Minimální vzdálenosti holých vodičů od střešních oken: holé vodiče min. 3 m, izolované min. 2 m

Minimální vzdálenosti platné pro nadzemní vedení VN 22kV dle ČSN EN 50423-1, PNE 333301 (výběr)

Výška nad volným terénem: holé a izolované vodiče min. 6 m, slané min. 5,6 m

Výška nad pozemními komunikacemi – dálnice: min. 7 m; silnice: holé a izolované vodiče min. 6 m, slané min. 5,6 m; chodníky, cyklostezky: holé vodiče min. 6 m, izolované min. 5,6 m, slané min. 5 m

Ostatní vzdálenosti jsou uvedeny v PNE 333301.

Minimální vzdálenosti platné pro nadzemní vedení VVN 110 kV dle ČSN EN 50341-1, PNE 333300

Výška nad volným terénem a zemědělskými plochami: holé vodiče min. 6 m.

Výška nad účelovými komunikacemi: holé vodiče min. 6 m,

Výška nad silnicí: min. 7 m.

Ochranná pásma dle zákona č. 458/2000 Sb., § 46

1. Nadzemní vedení VN, VVN – je definováno jako souvislý prostor vymezený svislými rovinami vedenými po obou stranách vedení ve vodorovné vzdálenosti, měřené kolmo na vedení, která činí od krajního vodiče vedení na obě jeho strany:

pro zařízení zrealizovaná do 31.12.1994

- u venkovního vedení s napětím nad 1 kV do 35 kV včetně - **10 m**
- u venkovního vedení s napětím nad 35 kV do 110 kV včetně - **15 m**

pro zařízení zrealizovaná od 1.1.1995

- u vedení s napětím nad 1 kV do 35 kV včetně pro vodiče bez izolace - **7 m**, pro vodiče s izolací základní - **2 m**, pro závěsná kabelová vedení - **1 m**
- u venkovního vedení s napětím nad 35 kV do 110 kV včetně - **12 m**

2. kabelová vedení všech druhů napětí do 110 kV (včetně ovládacích, signálních, sdělovacích ve správě ECR) činí OP od krajního kabelu na každou stranu **1 m**

3. Elektrická stanice – je vymezeno svislými rovinami vedenými ve vodorovné vzdálenosti

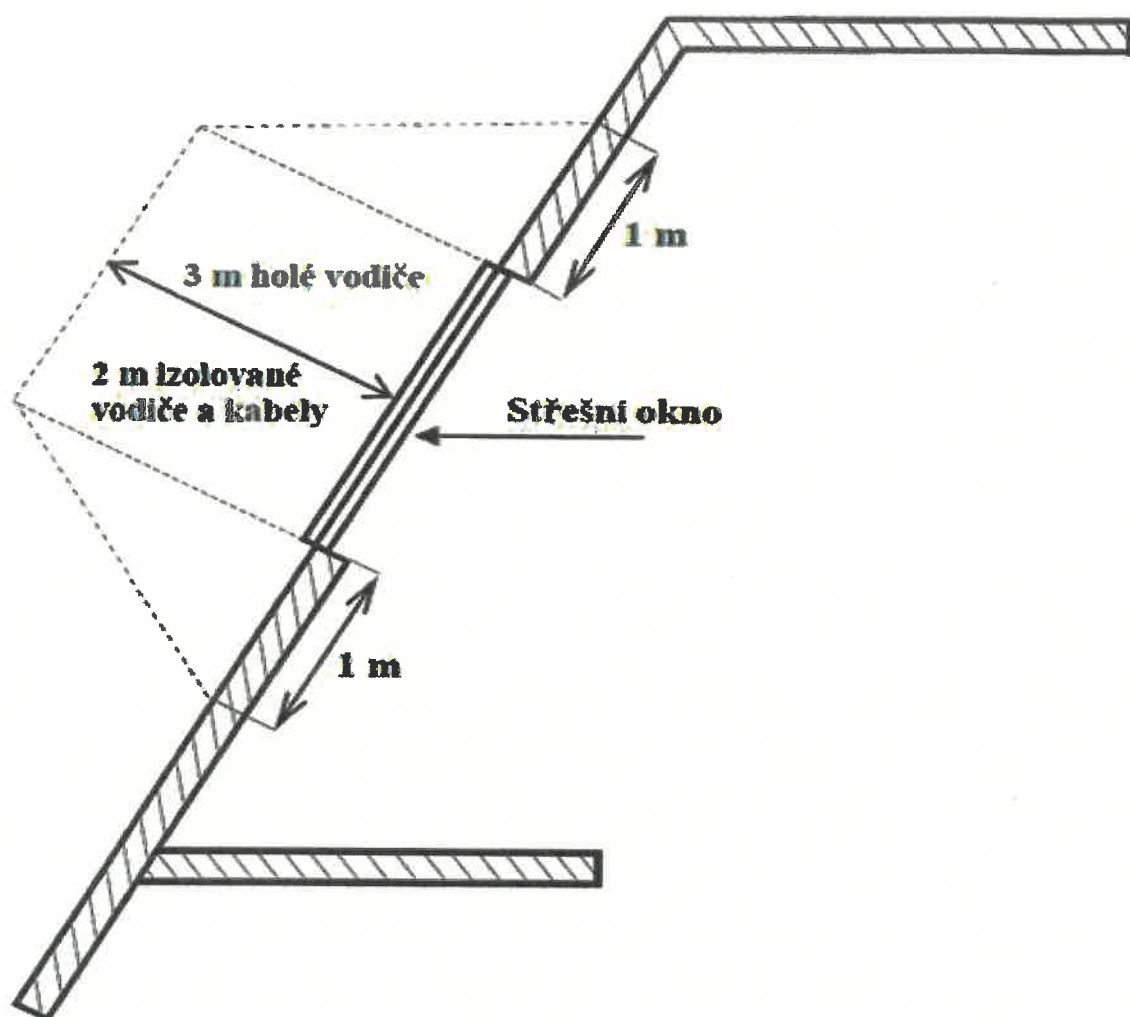
pro zařízení zrealizovaná do 31.12.1994

- u el.stanic s převodem napětí z úrovně nad 1 kV a menší než 52 kV na úroveň NN - **10 m**
- u el. stanic s napětím větším než 52 kV **30 m** kolmo na oplocenou nebo obezděnou hranici objektu stanice

pro zařízení zrealizovaná od 1.1.1995

- u venkovní stožárové el.stanice s převodem napětí z úrovně nad 1 kV a menší než 52 kV na úroveň NN - **7 m**
- u kompaktních a zděných el. stanic s převodem napětí z úrovně nad 1 kV a menší než 52 kV na úroveň NN – **2 m** a u vestavěných el. stanic – **1 m** od obestavění
- u venkovních elektrických stanic a dále stanic s napětím větším než 52 kV v budovách **20 m** od oplocení nebo od vnějšího líce obvodového zdiva

Další podmínky pro provádění činností a prací v OP kabelů jsou stanoveny ve vyjádření vystaveném EG.D, a.s., případně při vytýčení.



EG.D, a.s., Lidická 1873/36, Černá Pole, 602 00 Brno

PROVO, spol. s r.o.
Ing. Jana Bendová
Hudcova 321/76
612 00 Brno

Hodonín, 12.01.2023

Vyjádření k žádosti o souhlas se stavbou a činností v ochranném pásmu zařízení distribuční soustavy (elektrická síť) ve vlastnictví EG.D, a.s.

Toto vyjádření slouží pro potřeby řádného umístění, výstavby a užívání stavby a je vyjádřením pro územní a stavební řízení.

Předložili jste nám žádost o vyjádření ke stavbě a činnosti v ochranném pásmu:

Podzemní vedení NN
Nadzemní vedení NN

Název stavby: Přítluky - VDJ Zaječí - VDJ Přítluky - přeložka
přívodního řadu
Místo stavby: KÚ Přítluky (736333), žadatelem vyznačené zájmové
území

Souhlasíme s provedením výše uvedené akce v ochranném pásmu zařízení distribuční soustavy při splnění těchto podmínek:

1. Případná kolize s distribučním zařízením v majetku EG.D, a.s. (dále jen EGD), bude řešena přeložkou ve smyslu § 47 zákona č. 458/2000 Sb., v platném znění (přeložku rozvodného zařízení zajišťuje jeho vlastník na náklady toho, kdo potřebu přeložky vyvolal).
2. Uvažovaná stavba musí respektovat ochranná pásma distribučního zařízení.
3. V případě, kdyby výše uvedená stavba způsobila porušení krytí kabelového vedení NN, VN dle platných ČSN, PNE, zajistí EGD nápravná opatření (snížení kabelového vedení, založení do plastových chrániček, apod.) a to na základě písemné objednávky investora předané na EGD neprodleně po zjištění této skutečnosti, přičemž náklady s tím spojené hradí investor stavby v plné výši.
4. **Upozorňujeme, že zemní práce nesmí narušit stabilitu podpěrných bodů!** Výkopové práce do hloubky 1 m provádět v min. vzdálenosti 1 m

EG.D, a.s.

Regionální správa
Hodonín
Husova 3947/1
695 01 Hodonín
www.egd.cz

Monika Šafaříková
T +420-51830-5244
monika.safarikova@egd.cz

Naše značka
M49992-27078356

Sídlo společnosti:
Lidická 1873/36
Černá Pole
602 00 Brno
Společnost je zapsána
v Obchodním rejstříku
vedeném Krajským soudem
v Brně, v oddílu B, vložce 8477
IČ: 280 85 400
DIČ: CZ28085400

- od stožárů. U výkopů ve větší hloubce se musí stanovit vzdálenost od stožáru individuálně (nutné projednat s EGD!!!).
5. Při provádění terénních úprav výše uvedené stavby musí být dodržena min. výška vodičů nad terénem – 6 m. Po ukončení terénních úprav je nutné přizvat zástupce EGD ke kontrole dodržení min. výšky vodičů. O kontrole bude proveden písemný zápis do montážního nebo stavebního deníku.
 6. Veškeré stavební objekty musí být umístěny v min. vodorovné vzdálenosti 7 m od krajního vodiče nadzemního vedení VN 22 kV!
 7. V ochranných pásmech (dále jen OP) zařízení distribuční soustavy budou při realizaci stavby/činnosti dle uděleného souhlasu dodrženy podmínky dle § 46 odst. 8 zákona č. 458/2000 Sb., v platném znění, kde se konstatuje, že v OP těchto zařízení je zakázáno pod písmeny:
 - c) provádět činnosti, které by mohly ohrozit spolehlivost a bezpečnost provozu těchto zařízení nebo ohrozit život, zdraví či majetek osob
 - d) provádět činnosti, které by znemožňovaly nebo podstatně znesnadňovaly přístup k těmto zařízením.
 8. Zakreslení trasy nadzemního i podzemního vedení, vyskytujícího se v zájmovém území, do všech vyhotovení prováděcí dokumentace a jeho vyznačení dobře viditelným způsobem přímo v terénu. Jedná se zejména o místa křížení či souběhu trasy vedení s trasou pohybu mechanizace, s trasou vedení výkopů a podobně tak, aby pracující na staveništi byli o hranicích ochranného pásma trvale informováni.
 9. Objednání přesného vytyčení distribuční sítě (trasy kabelu) v terénu, a to nejméně 14 dnů před zahájením prací v blízkosti podzemního kabelového vedení. V případě, že nebude možné trasu kabelu bezpečně určit pomocí vytyčovacího zařízení, je investor zemních prací povinen pro jednoznačné stanovení jeho polohy provést na určených místech a v nezbytném rozsahu ruční odkrytí kabelu podle pokynů technika EGD. **Vytyčení kabelů VN, NN zajistí Libor Škrobáček, tel.: 51939-4174, mail: libor.skrobacek@egd.cz.**
 10. Provádění zemních prací v ochranném pásmu kabelového vedení výhradně klasickým ručním náradím bez použití jakýchkoli mechanismů s nejvyšší opatrností, nebude-li provozovatelem zařízení stanoveno jinak.
 11. Vhodné zabezpečení obnaženého kabelu (podložení, vyvěšení, ...), aby nedošlo k jeho poškození poruchou nebo nepovolanou osobou a označení výstražnými tabulkami bude provedeno podle pokynů technika EGD. Další podmínky pro zabezpečení našeho zařízení si vyhrazujeme při vytyčení nebo po jeho odkrytí.
 12. Vyřešení způsobu provedení souběhů a křížení výše zmíněné akce s rozvodným zařízením musí odpovídat příslušným ČSN.
 13. Přizvání technika EGD ke kontrole křížovatek a souběhů před záhozem výkopu. O kontrole bude proveden zápis do montážního nebo stavebního

deníku. Při nedodržení této podmínky budou poruchy, vzniklé na zařízení, odstraňovány na náklady investora stavby.

14. Po dokončení musí stavba z pohledu ochrany před provozními a poruchovými vlivy distribuční soustavy odpovídat příslušným normám, zejména PNE 33 3301, PNE 33 3302, PNE 34 1050, ČSN EN 50 341-1, PNE 33 0000-1, ČSN EN 50 522, ČSN EN 61 936-1, ČSN 73 6005.
15. Po dokončení stavby připomínáme, že v OP distribučního zařízení je dále zakázáno:
 - a) zřizovat bez souhlasu vlastníka těchto zařízení stavby či umisťovat konstrukce a jiná podobná zařízení, jakož i uskladňovat hořlavé a výbušné látky
 - b) provádět bez souhlasu jeho vlastníka zemní práce
 - c) u nadzemního vedení nechávat růst porosty nad výšku 3 m
 - d) u podzemního vedení vysazovat trvalé porosty a přejíždět vedení mechanizmy o celkové hmotnosti nad 6 t.
16. V projektové dokumentaci a při stavbě budou respektovány podmínky uvedené ve vyjádření č. 26221357, s platností do 20.12.2024, o existenci zařízení distribuční soustavy ve vlastnictví a provozování EGD a podmínkách práce v jeho blízkosti.
17. Veškerá stavební činnost v OP distribučního a sdělovacího zařízení bude před jejím zahájením konzultována s příslušným správcem zařízení (kontakty na správce zařízení jsou uvedeny v závěru tohoto vyjádření), který stanoví bezpečnostní opatření pro práce v OP příslušného rozvodného zařízení dle platné ČSN EN 50 110-1.
18. Veškeré práce s mechanizací, jejichž části se za provozu mohou přiblížit k vodičům v OP nadzemního vedení 22 kV a výkopové práce v OP podzemního vedení 22 kV, je nutno provádět za beznapěťového stavu vedení a vypnutí objednejte nejméně 25 kalendářních dnů předem.
19. Dovolujeme si také upozornit, že investor stavby hradí náklady na dodatečné úpravy stávajícího zařízení distribuční soustavy, které jsou vyvolané stavbou. Jedná se např. o ochranu podzemního vedení přiložením dodatečné chráničky v místě vjezdů apod.

Kontakty správců zařízení:

VN+NN:

Regionální správa, Marián Tomko, tel.: 51830-5231,
mail: marian.tomko@egd.cz

V případě nedodržení podmínek, stanovených v tomto vyjádření, nedodržení vzdáleností a dalších ustanovení souvisejících norem a právních předpisů, v platném znění, nesouhlasíme po ukončení stavby s její kolaudací.



S přátelským pozdravem

EG.D, a.s.



001

EG.D, a.s.

Lidická 1873/36, Černá Pole, 602 00 Brno

naše značka
5002741051

vyřizuje
Jaroslav Kápička

datum
20.12.2022

PROVO, spol. s r.o.
Hudcova 321/76
61200 Brno

Věc:

VDJ Zaječí - VDJ Přítluky - přeložka přívodního řadu

K.ú. - p.č.: Přítluky

Stavebník: Vodovody a kanalizace Břeclav, a.s., Čechova 1300/23, 69002 Břeclav

Účel stanoviska: Povolení stavby - stavební režim (ÚR+SP)

GasNet, s.r.o., jako provozovatel distribuční soustavy (PDS) a technické infrastruktury, zastoupený GasNet Služby, s.r.o., vydává toto stanovisko:

V zájmovém území vyznačeném v příloze tohoto stanoviska, nejsou umístěna žádná provozovaná plynárenská zařízení a plynovodní přípojky ve vlastnictví nebo správě GasNet, s.r.o.. Mohou se zde nacházet plynárenská zařízení jiných vlastníků či správců, případně i dlouhodobě nefunkční/neprovozovaná plynárenská zařízení bez dostupných informací o jejich poloze a vlastnictví.

V rozsahu území vyznačeného v příloze souhlasíme s povolením stavby dle zákona 183/2006 Sb. ve znění pozdějších předpisů např. s vydáním územního rozhodnutí, zjednodušeným územním řízením, vydáním územního souhlasu, uzavřením veřejnoprávní smlouvy, ohlášením, stavebním povolením, veřejnoprávní smlouvou o provedení stavby nebo oznámením stavebního záměru s certifikátem autorizovaného inspektora.

V případě uzavření veřejnoprávní smlouvy nebude GasNet, s.r.o. ani GasNet Služby, s.r.o., jako zmocněnec GasNet, s.r.o., účastníkem územního ani stavebního řízení a nebudou uvedeni ve třetích osobách veřejnoprávní smlouvy.

Platí pouze pro území vyznačené v příloze tohoto stanoviska a to 24 měsíců ode dne jeho vydání.

Stanovisko bylo vygenerováno na základě vaší žádosti automaticky.

V případě dotčení pozemku v majetku společnosti GasNet, s.r.o. je třeba dále projednat smluvní vztah k tomuto pozemku. Kontakt na projednání naleznete na adrese www.gasnet.cz/cs/kontaktni-system/, činnost "Smluvní vztahy - pozemky a budovy plynárenských zařízení", případně na Zákaznické lince GasNet 555 90 10 10.

GasNet Služby, s.r.o.

Plynárenská 499/1 • Zábřehovice • 602 00 Brno • T 555 90 10 10 • www.gasnet.cz

IČ: 27935311 • DIČ: CZ27935311

Zápis do obchodního rejstříku: Krajský soud v Brně, sp. zn. C 57165, dne 26. 7. 2007

Certificate of incorporation: Regional Court in Brno, ref. number C 57165, on 26th July 2007

Zákaznická linka GasNet 555 90 10 10, info@gasnet.cz, www.gasnet.cz

Za správnost a úplnost dokumentace předložené s žádostí včetně jejího souladu s platnými předpisy plně zodpovídá její zpracovatel. Stanovisko nenahrazuje případná další stanoviska k jiným částem stavby.

V případě další korespondence nebo jednání (např. změna stavby) uvádějte naši značku - 5002741051 a datum tohoto stanoviska. Kontakty jsou k dispozici na <https://www.gasnet.cz/cs/kontaktni-system/>.

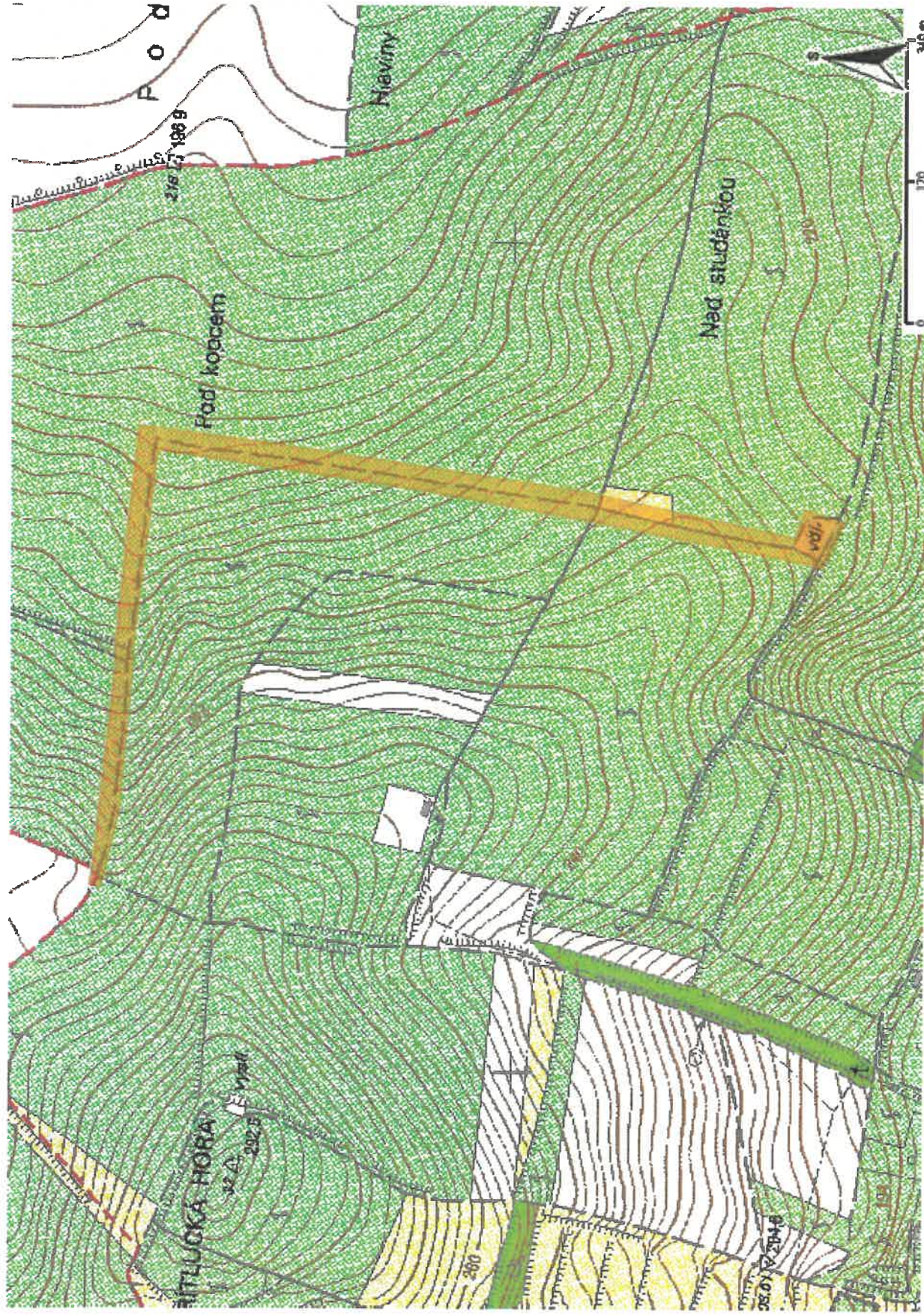
A handwritten signature in blue ink, appearing to read 'Kápička'.

GasNet, s.r.o.
zastoupená společností GasNet Služby, s.r.o., IČ 27935311
Jaroslav Kápička
Vedoucí zpracování externích požadavků
Odbor zpracování externích požadavků

Přílohy: Orientační zakres plynárenského zařízení

Příloha: Orientační zakres plynárenského zařízení. Tato příloha je nedílnou součástí stanoviska č. 5002741051 ze dne 20.12.2022.

Provozovatel DS: GasNet, s.r.o.; Stavebník: Vodovody a kanalizace Břeclav, a.s., Čechova 1300/23, 69002 Břeclav. K.ú.: Přítluky.



Legenda:

| | | | | | | | |
|--|-----|-----|-----|-----|-----------|---------------------------------|-----------------------------------|
| linie plynovodu | NTL | STL | VTL | WTL | nefunkční | plánovaná stavba před realizací | ve výstavbě, neuvedeno do provozu |
| | | | | | | | |
| regulační stanice | | | | | | | |
| ochranné zařízení | | | | | | | |
| kabel | | | | | | | |
| elektropřípojka | | | | | | | |
| kabel protikoroziční ochrany | | | | | | | |
| anodové uzemnění | | | | | | | |
| stanice katodové ochrany | | | | | | | |
| pásmo vlivu anodového uzemnění SKAO | | | | | | | |
| neplynovodní zařízení/technologie (linie/bod/plocha) | | | | | | | |

Internet4you.cz, spol. s r.o.
Bratislavská 847, 691 45 Podivín
IČO: 27735184, DIČ: CZ 27735184

internet@mntech.cz
tel.: 533 534 200

VYJÁDRĚNÍ O EXISTENCI SÍTÍ ELEKTRONICKÝCH KOMUNIKACÍ PRO ÚČELY ÚZEMNÍHO A STAVEBNÍHO ŘÍZENÍ

vydané podle §101 zákona č. 127/2005 Sb. O elektronických komunikacích a o změně některých souvisejících zákonů (zákon o elektronických komunikacích), ve znění pozdějších předpisů a §161 zákona č. 183/2006 Sb., o územním plánování a stavebním řádu (stavební zákon) či dle dalších příslušných právních předpisů.

Datum vydání vyjádření: 22. prosince 2022
Číslo jednací: 1107

| | |
|-------------------|--|
| Žadatel | PROVO, spol. s r.o. Jana Bendová, Ing. |
| Stavba | VDJ Zaječí - VDJ Přítluky - přeložka přívodního řadu |
| Katastrální území | Přítluky |

Firma Internet4you.cz, spol. s r.o. Bratislavská 847/5, Podivín 691 45, souhlasí s výše uvedenou akcí, kterou jsou dotčeny optické propoje ve vlastnictví firmy **Internet4you.cz, spol. s r.o., dále jen DOP-I4Y, za předpokladu splnění a dodržení těchto podmínek:**

1. Zařízení DOP-I4Y je zakresleno v projektové dokumentaci.
2. Před zahájením zemních prací zajistí investor vytýčení všech vedení a zařízení a s vyznačenou trasou DOP-I4Y prokazatelně seznámí pracovníky, kteří budou stavební práce provádět.
3. Vytýčení DOP-I4Y prosím objednejte 14 dní před zahájením prací u pana Menšíka, mobil 724 052 998, e-mail: internet@mntech.cz. Při objednání nahlaste č. tohoto vyjádření.
4. DOP-I4Y je telekomunikační stavbou s ochranným pásmem 0,5 m od kabelů (HDPE trubek), křížení a souběhy nově budovaných sítí zpracovat v souladu s prostorovou normou ČSN 73 6005.
5. Zákaz manipulace nebo přemisťování vedení a zařízení sítě elektronických komunikací, zákaz pokládky nové sítě na síť elektronických komunikací ve vlastnictví firmy Internet4you.cz, spol. s r.o., zákaz využívání chrániček, koryt a protlaků sítě elektronických komunikací ve vlastnictví firmy Internet4you.cz.
6. K přeložení DOP-I4Y nedojde. Je nutno brát v úvahu, že uložení DOP-I4Y může být v rozporu s ČSN 736005 a ČSN 736006 a to v důsledku zvláštních okolností při výstavbě. **Při zemních pracích v blízkosti DOP-I4Y lze používat strojní mechanismy jen ve vzdálenosti větší než 1,0 m od DOP-I4Y. Zemní práce ve vzdálenosti menší než 1,0 m od DOP-I4Y požadujeme provádět ručně.** Pokud v průběhu stavby místní podmínky neumožní splnění tohoto požadavku, prosím kontaktujte zodp. osobu firmy Internet4you.cz, spol. s r.o. (p. Menšík, mobil 724 052 998, e-mail: internet@mntech.cz. Uveďte číslo tohoto vyjádření.
7. V místech křížení inženýrských sítí s DOP-I4Y požadujeme položit inženýrské síť min. 0,3 m pod DOP-I4Y, do betonového žlabu s krytem nebo odpovídající chráničky (např. vysokohustotní polyetylen s přesahem min. 1 m na každou stranu). DOP-I4Y rovněž uložte do betonového žlabu s přesahem min. 1m na každou stranu od místa křížení. Před záhozem je nutná kontrola zodp. pracovníkem firmy Internet4you.cz, spol. s r.o.
8. Dále je nutné dodržet tyto podmínky:

- a. Uvědomit kontaktní osobu firmy Internet4you.cz. spol. s r.o. o zahájení zemních prací 15 dní předem (kontaktní osoba - viz. bod č. 3, uveďte číslo tohoto vyjádření).
 - b. Po odkrytí DOP-I4Y jej chránit proti poškození nepovolanou osobou.
 - c. Nad DOP-I4Y dodržet zákaz skládek a budování zařízení, které by znemožňovalo přístup ke DOP-I4Y.
 - d. Lože DOP-I4Y před zaházením řádně udusat, zapískovat a provést označení ochrannou fólií.
 - e. Bez souhlasu firmy Internet4you.cz. spol. s r.o. nesnižovat vrstvu zeminy nad a pod DOP-I4Y.
 - f. **Před záhozem DOP-I4Y vyžadujeme účast našeho pracovníka, který zkontroluje zda není DOP-I4Y mechanicky poškozen a na místě odsouhlasí způsob provedení prací (kontakt - viz. bod č. 3, uveďte číslo tohoto vyjádření). V opačném případě nebudeme souhlasit s vydáním kolaudačního rozhodnutí.**
 - g. Požadujeme ohlášení ukončení stavby kontaktní osobě firmy Internet4you.cz. spol. s r.o.
 - h. Po dokončení stavby požadujeme dodat geodetické zaměření míst střetu s našimi zájmy. Zaměření předejte (zašlete) Ing. Radku Menšíkovi, (internet@mntech.cz, tel. 724052998), a to do 30 dnů po skončení prací. Při předávání nahlaste č. tohoto vyjádření.
9. Pokud dojde při stavbě k poškození DOP-I4Y, je nutno tuto skutečnost neprodleně ohlásit na Dohledové centrum Internet4you.cz. spol. s r.o., tel. 724052998. V pracích je možno pokračovat až po projednání a schválení dalšího postupu odpovědným pracovníkem Internet4you.cz. spol. s r.o.
10. Při poškození zařízení DOP-I4Y, a to i při dodatečně zjištěném, bude požadována úhrada veškerých vzniklých nákladů.
11. V případě porušení povinností vyplývajících z tohoto vyjádření žadatel uhradí spol. Internet4you.cz. spol. s r.o. veškeré škody, které mu z tohoto vzniknou.
12. Toto vyjádření je platné dva roky od jeho vydání.

inet4you

Internet4you.cz, spol. s r.o.
Bratislavská 847, 691 45 Podivín
IČO: 27735184, DIČ: CZ27735184



Pro objednání vytýčení navštivte stránku

<https://vyjadreni.nejrychlejsiinternet.cz/index.php?page=newDemarc&hash=8b859f9845cad9e36e1613c1d22ab0>
nebo použijte níže uvedený QR kód.





MO SEKCE MAJETKOVÁ

zastoupená Ing. Evou USTOHALOVOU

OdůůZ / 000ZS0D

Souhlasí

s realizací stavby dle přiložené dokumentace

Toto stanovisko platí po dobu dvou let.

č. 20 145902/2022-1322-002-BR

dne: 2. 11. 2023

Ing. E. Ustohalová

PROVO, spol. s r.o.
Bendová Jana Ing.
Hudcova 321/76
61200 Brno

| Váš dopis zn. / ze dne: | Vaše e-mailová adresa: | naše č.j. / sp. zn.: | vyřizuje / kontakt: | Hodonín, dne: |
|--------------------------|------------------------|-----------------------|--|-------------------|
| 2022385237 20.12.2022 | jbendova@provo.cz | 1019/22 V/2022/001 | Simona Suchánková E: suchankovas@mnd.cz | 21. prosince 2022 |

Vyjádření – VDJ Zaječí - VDJ Přítluky - přeložka přívodního řadu

Vážená paní inženýrko,

k Vaší žádosti o vyjádření k existenci sítí pro stavbu „VDJ Zaječí - VDJ Přítluky - přeložka přívodního řadu“ na p.č. 2071 a dalších dotčených parcelách v k.ú. Přítluky (Břeclav) za účelem stavebního řízení sdělujeme, že v zájmové lokalitě se nenachází žádné technické zařízení, ani zájmy společnosti MND a.s., a tedy s vydáním stavebního povolení

souhlasíme.

S pozdravem



Bc. Pavel Vlček

Ředitel Provozně – technického úseku

MND a.s



MND a.s.
Úprkova 807/6,
695 01 Hodonín, CZ
IČ: 28483006
DIČ: CZ699003312



Digitálně podepsal/a: Ing. Jan Pešek, 30. 1. 2023 17:19

Provo, spol. s r. o.
Hudcova 321/76
612 00 BRNO

| | | | |
|-------------------------|-------------------------|--------------------|-------------|
| VÁŠ DOPIS ZNAČKY/ZE DNE | NAŠE ZNAČKA | VYŘIZUJE | MÍSTO/DATUM |
| 20. 12. 2022 | PM-58741/2022/5203/MNov | Ing. Marie Novotná | Brno |
| | | +420 541 637 204 | 30. 1. 2023 |
| | | mnovotna@pmo.cz | |

VDJ Zaječí – VDJ Přitluky, přeložka přívodního řadu

(k. ú. Přitluky; ORP Břeclav; kraj Jihomoravský; ČHP 4-17-01-0455-0-10)

Charakteristika akce:

Dne 20. 12. 2022 jste nám předložili žádost o vyjádření a část dokumentace pro územní řízení na výše uvedenou akci na p. č. 2133/1 v k. ú. Přitluky. Investorem stavby jsou Vodovody a kanalizace Břeclav, a. s. Jedná se o přeložku části přívodního řadu z VDJ Zaječí do VDJ Přitluky v délce nového úseku 1363,9 m. Lokalita leží v povodí vodního útvaru povrchových vod DYJ_1205_J Nádrž Nové Mlýny III. - dolní na toku Dyje a v území vodního útvaru podzemních vod 32301 Středomoravské Karpaty - severní část.

Stanovisko správce povodí

Na základě ustanovení § 54 odst. 4 zákona 254/2001 Sb. o vodách a o změně některých zákonů (vodní zákon), ve znění pozdějších předpisů, vydává Povodí Moravy, s. p., jako správce povodí následující

s t a n o v i s k o :

a) Z hlediska zájmů daných platným Národním plánem povodí Dunaje a Plánem dílčího povodí Dyje [ustanovení § 24 až § 26 zákona č. 254/2001 Sb., o vodách a o změně některých zákonů] je uvedený záměr možný, protože lze předpokládat, že záměrem nedojde ke zhoršení chemického stavu a ekologického stavu/potenciálu dotčených útvarů povrchových vod a chemického stavu a kvantitativního stavu útvarů podzemních vod, a že nebude znemožněno dosažení jejich dobrého stavu/potenciálu.

Toto hodnocení vychází z posouzení souladu daného záměru s výše uvedenými platnými dokumenty.

Předpokládáme, že uvedený záměr vzhledem ke svému charakteru, velikosti a dopadu nebude mít vliv na stav vodního útvaru.

b) Z hlediska dalších zájmů chráněných zákonem č. 254/2001 Sb., o vodách a o změně některých zákonů, souhlasíme s uvedeným záměrem.

Doba platnosti tohoto stanoviska je 2 roky, nebude-li využito pro vydání platného rozhodnutí nebo opatření vodoprávního nebo jiného správního úřadu.

Ing. Jan Pešek

vedoucí útvaru správy povodí

Korespondenční adresa:

**Správa a údržba silnic JMK,
oblast Jih
Lidická 3446/132A
690 03 Břeclav**

**PROVO s. r. o.
Hudcova 321/76
612 00 Brno**

| Váš dopis ze dne | Vaše značka | Naše značka | Vyřizuje/linka | V Břeclavi dne |
|------------------|-------------|-------------|----------------|----------------|
| | | 3087/2023 | Výmola/747 | 16. 3. 2023 |

Stanovisko k projektové dokumentaci ke stavbě „VDJ Zaječí – VDJ Přitluky – přeložka vodovodního řadu“

Správa a údržba silnic Jihomoravského kraje, příspěvková organizace kraje (dále jen SÚS JMK), obdržela dne 7. 2. 2023 Vaši žádost o vyjádření k projektové dokumentaci výše uvedené stavby.

SÚS JMK je na základě Zřizovací listiny příspěvkové organizace Jihomoravského kraje (č. j.: 427/09/Z 8 ze dne 17. 9. 2009), mimo jiné, oprávněna hospodařit se svěřeným majetkem, zřizovatele zastupovat a jednat jeho jménem v řízeních správních.

Podle předložené projektové dokumentace (situace stavby) nebude dotčen majetek Jihomoravského kraje ani zájmy SÚS JmK.

S pozdravem

Ing. Martin Bedrava
vedoucí oblasti



Vyřizuje: Dundáček Petr

E-mail: petr.dundacek@t-mobile.cz

PROVO, spol. s r.o.
Ing. Jana Bendová
Hudcova 321/76
61200 Brno

Naše značka: E62638/22

V Praze dne: 20.12.2022

**Vyjádření a stanovení podmínek pro udělení souhlasu s umístěním stavby v ochranném pásmu
sítě technické infrastruktury (TI) společnosti T-Mobile Czech Republic a.s.**

Vydané podle § 101 ZÁKONA Č. 127/2005 Sb., o elektronických komunikacích a o změně některých souvisejících zákonů (zákon o elektronických komunikacích – dále jen ZEK), ve znění pozdějších předpisů a §161 zákona č. 183/2006 Sb., o územním plánování a stavebním řádu (stavební zákon) či dle dalších příslušných právních předpisů

Věc: VDJ Zaječí - VDJ Přítluky - přeložka přívodního řádu

Stupeň: Prověření existence sítě

Na základě předložených projektových podkladů dáváme **souhlasné stanovisko k vydání Územního souhlasu / rozhodnutí (Stavebního povolení) a následně souhlas s realizací stavby.**

Dle předložených dokladů nedojde ke kolizi s technickou infrastrukturou společnosti **T-Mobile Czech Republic a.s.**

Toto stanovisko má platnost 1 rok a nelze prodloužit. Po uplynutí platnosti zadejte žádost o nové stanovisko na:
<https://ochranasiti.t-mobile.cz/vyjadreni/>

T-Mobile
T-Mobile Czech Republic a.s.
Tomčikova 2144/1
148 00 Praha 4
IČ 649 49 681, DIČ CZ64949681

.....

Ochrana sítí
Technologický úsek

V další komunikaci nebo požadavku doplňujících dotazů, uvádějte do „Předmětu“ e-mailu vždy číslo jednací.



Příloha č. 1

Rekapitulace žádosti o vyjádření k existenci sítě elektronických komunikací

Číslo žádosti: **E62638/22**
Název stavby /akce: **VDJ Zaječí - VDJ Přítluky - přeložka přívodního řadu**
Datum podání žádosti: **20.12.2022**
Důvod žádosti: **Prověření existence sítě**
Popis jiného důvodu žádosti: **Stavební řízení / dodatečné stavební povolení**
Poznámka:

Žadatel

Firma / organizace: **PROVO, spol. s r.o.**
IČ: **44012900**
DIČ:
Kontaktní osoba: **Ing. Jana Bendová**
Adresa: **Hudcova 321/76**
Město / obec: **Brno**
PSČ: **61200**
Stát:
E-mail: **jbendova@provo.cz**
Telefonní číslo: **+420777223894**

Stavebník

Firma / organizace: **Vodovody a kanalizace Břeclav, a.s.**
Kontaktní osoba: **Ing. Antonín Hrabal**
Adresa: **Čechova 1300/23**
Město / obec: **Břeclav**
PSČ: **69002**
Stát:
E-mail: **hrabal@vak-bv.cz**
Telefonní číslo: **+420519304632**

Stavba

Výška nad terénem (metry): **0 m**
Projektant:
Druh stavby: **Ostatní**
Hodnota projektu:
Měsíc zahájení stavby:
Měsíc ukončení stavby:

Odeslání stanoviska

E-mail: **jbendova@provo.cz**

Příloha č. 2

Situační plánek

Zájmová oblast (zájmové oblasti) zadaná žadatelem



Geometrie zájmové oblasti (zájmových oblastí) žádosti ve formátu WKT a souřadnicovém systému S-JTSK. Zkopírováním textu lze geometrii zobrazit v jakémkoli softwaru podporujícím formát WKT.

```
POLYGON((-589775.4 -1198488.88,-589779.37 -1198502.37,-589685.71 -1198524.8,-589512.67 -1198540.41,-589495.21 -1198540.08,-589250.53 -1198570.24,-589275.9 -1198736.6,-589299.65 -1198895.48,-589336.95 -1199105.03,-589389.14 -1199377.95,-589335.17 -1199404.4,-589319.29 -1199355.72,-589353.95 -1199343.02,-589299.25 -1199087.96,-589241.64 -1198703.26,-589221 -1198547.15,-589489.75 -1198518.05,-589509.59 -1198519.24,-589747.88 -1198492.91,-589775.4 -1198488.88))
```


PROVO, spol. s r.o.
Jana Bendová
Hudcova 321/76
612 00 Brno

V Praze, 20.12.2022

Naše zn.: **MW9910213847499989**

Věc: vyjádření k žádosti k akci **"VDJ Zaječí - VDJ Přítluky - přeložka přírodního řadu"**

Společnost Vodafone Czech Republic a.s. (dále jen „Vodafone“), se sídlem Praha 5, náměstí Junkových 2, IČ: 25788001, zapsaná dne 13.8. 1999 v obchodním rejstříku vedeném Městským soudem v Praze pod spisovou značkou B.6064 a společnost Vantage Towers, s.r.o. se sídlem Závěšova 502/5, Nusle, 140 00 Praha 4, zapsaná v obchodním rejstříku vedeném u Městského soudu v Praze pod sp. zn. C 330005, IČO: 09056009, DIČ: CZ09056009 zastoupená Vodafone na základě plné moci Vám sděluje, že dle Vámi podané žádosti ze dne **20.12.2022**, která je nedílnou součástí tohoto vyjádření,

souhlasí s realizací projektu.

Ve Vámi zadaném zájmovém území a v uvedené výšce (výška stavby: 0 m, výška jeřábu: 0 m) se nenachází žádné podzemní ani nadzemní vedení.

Platnost vyjádření je **1 rok** od data vydání. Vyjádření je platné pouze v rámci předmětného projektu a pro důvod vydání vyjádření stanovený žadatelem v žádosti.

Vyjádření pozbývá platnosti uplynutím doby platnosti, změnou rozsahu zájmového území i změnou důvodu vydání vyjádření uvedeného v žádosti, to vše v závislosti na tom, která ze skutečností rozhodná pro pozbytí platnosti tohoto vyjádření nastane nejdříve. Po skončení platnosti si musíte podat novou žádost na adrese <https://www.zadostovyjadeni.cz/vodafone/>.

S pozdravem

v.z. Nora Hlásenská
Vodafone Czech Republic a.s.
náměstí Junkových 2
150 00 Praha 5

Tel.: 775012847
E-mail: nora.hlasenska1@vodafone.com



Vodafone Czech Republic a.s.
náměstí Junkových 2, 155 00, Praha
IČO: 25788001, DIČ: CZ25788001
tel.: 776 971 111, fax: 776 971 92
-RC-

Seznam příloh/přiložených souborů:
Zadost_MW9910213847499989.pdf



Žádost o vyjádření k existenci sítí č. MW9910213847499989

Identifikační údaje žadatele / stavebníka

Typ: Právnícká osoba
Firma: Vodovody a kanalizace Břeclav, a.s.
Jméno: Antonín
Příjmení: Hrabal
Telefon: +420 519 304 632
E-mail: hrabal@vak-bv.cz

Adresa sídla/bydliště

Ulice: Čechova
Č.p. (č.ev.) / č.o.: 1300 / 23
Obec: Břeclav
PSČ: 69002

Identifikační údaje zástupce žadatele /stavebníka

Typ: Právnícká osoba
Firma: PROVO, spol. s r.o.
Jméno: Jana
Příjmení: Bendová
Telefon: +420 777 223 894
E-mail: jbendova@provo.cz

Adresa sídla/bydliště

Ulice: Hudcova
Č.p. (č.ev.) / č.o.: 321 / 76
Obec: Brno



PSČ: 61200

Důvod žádosti o vyjádření

| | |
|-----------------|---|
| Název stavby: | VDJ Zaječí - VDJ Přitluky - přeložka přívodního řadu |
| Typ stavby: | Ostatní |
| Stupeň žádosti: | Jiný |
| Výška stavby: | 0 m |
| Výška jeřábu: | 0 m |
| Seznam příloh: | C.3.1., C.3.2 Situace - 1.část a 2. část.pdf C.1 Přehledná situace.pdf A.+B. Průvodní a souhrnná zpráva.pdf |

Zájmové území

Kresba 1:



Dotčené KÚ: Přitluky (736333)

Definice ve formátu Well-known Text (WKT):

```
POLYGON((-589775.4 -1198488.88,-589779.37 -1198502.37,-589685.71 -1198524.8,-589512.67 -1198540.41,-589495.21  
-1198540.08,-589250.53 -1198570.24,-589275.9 -1198736.6,-589299.65 -1198895.48,-589336.95 -1199105.03,-589389.14  
-1199377.95,-589335.17 -1199404.4,-589319.29 -1199355.72,-589353.95 -1199343.02,-589299.25 -1199087.96,-589241.64  
-1198703.26,-589221 -1198547.15,-589489.75 -1198518.05,-589509.59 -1198519.24,-589747.88 -1198492.91,-589775.4 -1198488.88))
```

Datum: 20.12.2022

Zadáno: Portál MAWIS

Informace podle zákona č. 127/2005 Sb., o elektronických komunikacích, nařízením 2016/679 o ochraně fyzických osob v souvislosti se zpracováním osobních údajů a o volném pohybu těchto údajů a o zrušení směrnice 95/46/ES (obecné nařízení o ochraně osobních údajů) a dalšími souvisejícími právními předpisy.

Společnost Position s.r.o., se sídlem Londýnská 665/45, 120 00 Praha 2, IČ 26422816, zapsaná v obchodním rejstříku vedeném Městským soudem v Praze, oddíl C, vložka 81053 („Position“) a společnost Vodafone Czech Republic s., se sídlem nám. Junkových 2808/2, 155 00 Praha 5, IČ 25788001, zapsaná v obchodním rejstříku vedeném Městským soudem v Praze, oddíl B, vložka 6064 („Vodafone“) Vás tímto informují, že shromážděné osobní údaje v rozsahu Vaše jméno, příjmení, bydliště, e-mailová adresa a telefonní číslo bude společnost Vodafone, jako správce, a společnost Position, jako zpracovatel, zpracovávat za účelem jejich použití při realizaci povinností v souvislosti se žádostí o stanovisko nebo vyjádření pro řízení podle zákona č. 183/2006 Sb., o územním plánování a stavebním řádu (stavební zákon), a to automatizovaným způsobem nebo v tištěné podobě s tím, že Vaše osobní údaje nebudou zpřístupněny jiným osobám.

Vaše osobní údaje poskytujete dobrovolně a tento souhlas můžete kdykoliv odvolat.

Podrobné informace o ochraně soukromí ve společnosti Vodafone, a to včetně uplatnění vašich práv subjektu údajů naleznete na webu <https://www.vodafone.cz/o-vodafone/ke-stazeni/ochrana-soukromi/>.